


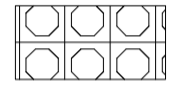








LEGENDE

-  Limite communale
-  Limite de zone
-  Courbes de niveau
-  Espace boisé classé à protéger, à conserver ou à créer en application des articles L.113-1 et L.113-2 du Code de l'Urbanisme
-  Emplacement réservé au titre de l'article L.151-41 du Code de l'Urbanisme (voir plan de détail n°5d)
-  Haie à créer en application de l'article R.151-43(2°) du Code de l'Urbanisme
-  Chemin à conserver en application de l'article L.151-38 du Code de l'Urbanisme
-  Mur à protéger en application de l'article L.151-19 du Code de l'Urbanisme
-  Secteur soumis à des dispositions particulières en raison du risque de remontées de nappe
-  Partie visible sur un autre plan

UA Zone urbaine correspondant à la partie ancienne du village

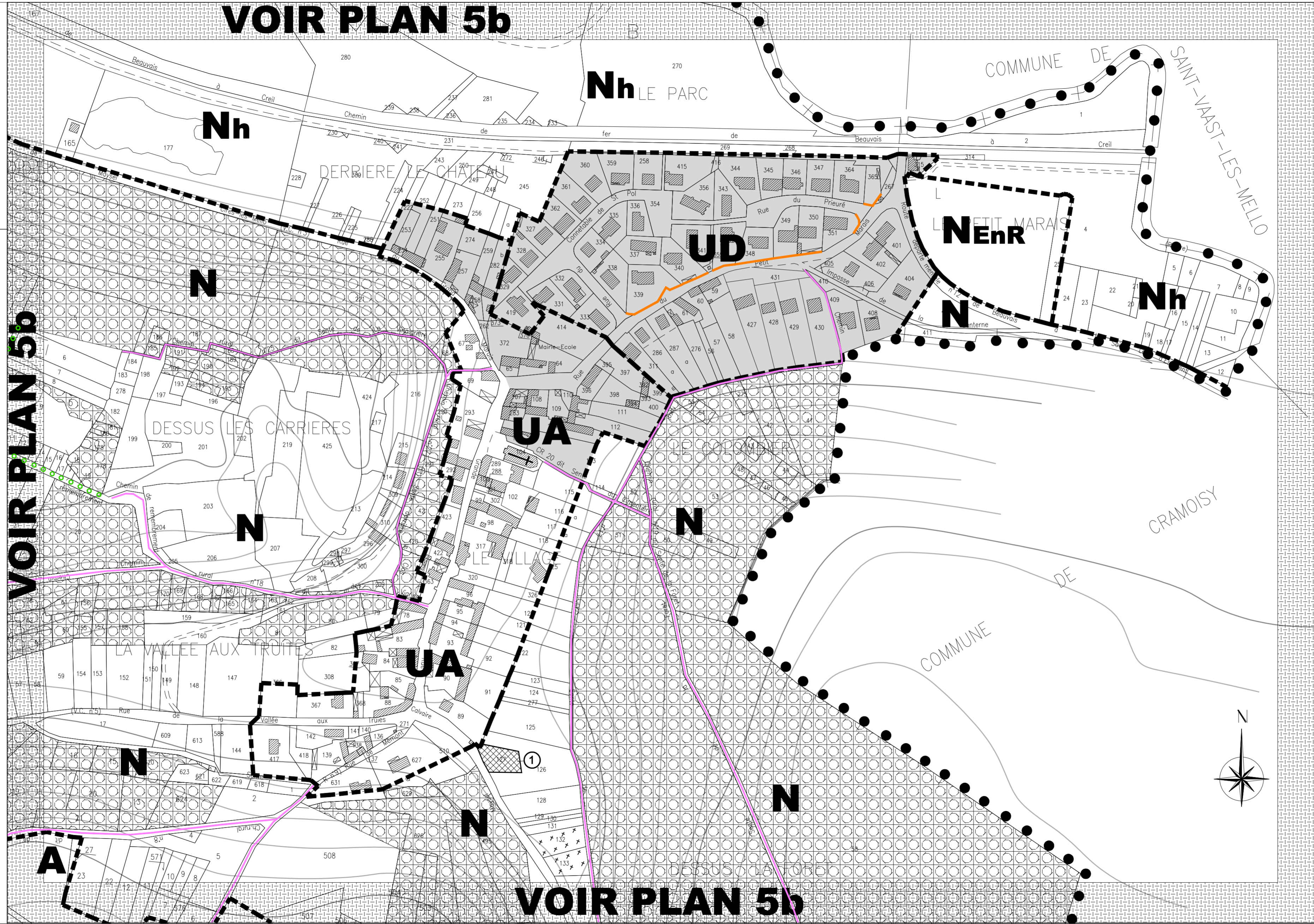
UD Zone urbaine à dominante pavillonnaire

A Zone agricole

N Zone naturelle

NEnR Secteur destiné à l'accueil d'installations liées à la production d'énergie renouvelable

Nh Secteur naturel humide



URBA-SERVICES
 CABINET DE CONSEILS EN URBANISME

83, rue de Tilloy - BP 401 - 60004 BEAUVAIS CEDEX
 Téléphone : 03.44.45.17.57
 Fax : 03.44.45.04.25
 contact@urbaservice.fr

Commune de MAYSEL

PLAN LOCAL D'URBANISME REVISION

APPROBATION
 Vu pour être annexé à la
 délibération en date du :

5c

REGLEMENT GRAPHIQUE
PLAN DE DECOUPAGE EN ZONES "Village"

Echelle : 1/2000e